

XXI Trobada de Gegants de Rellinars

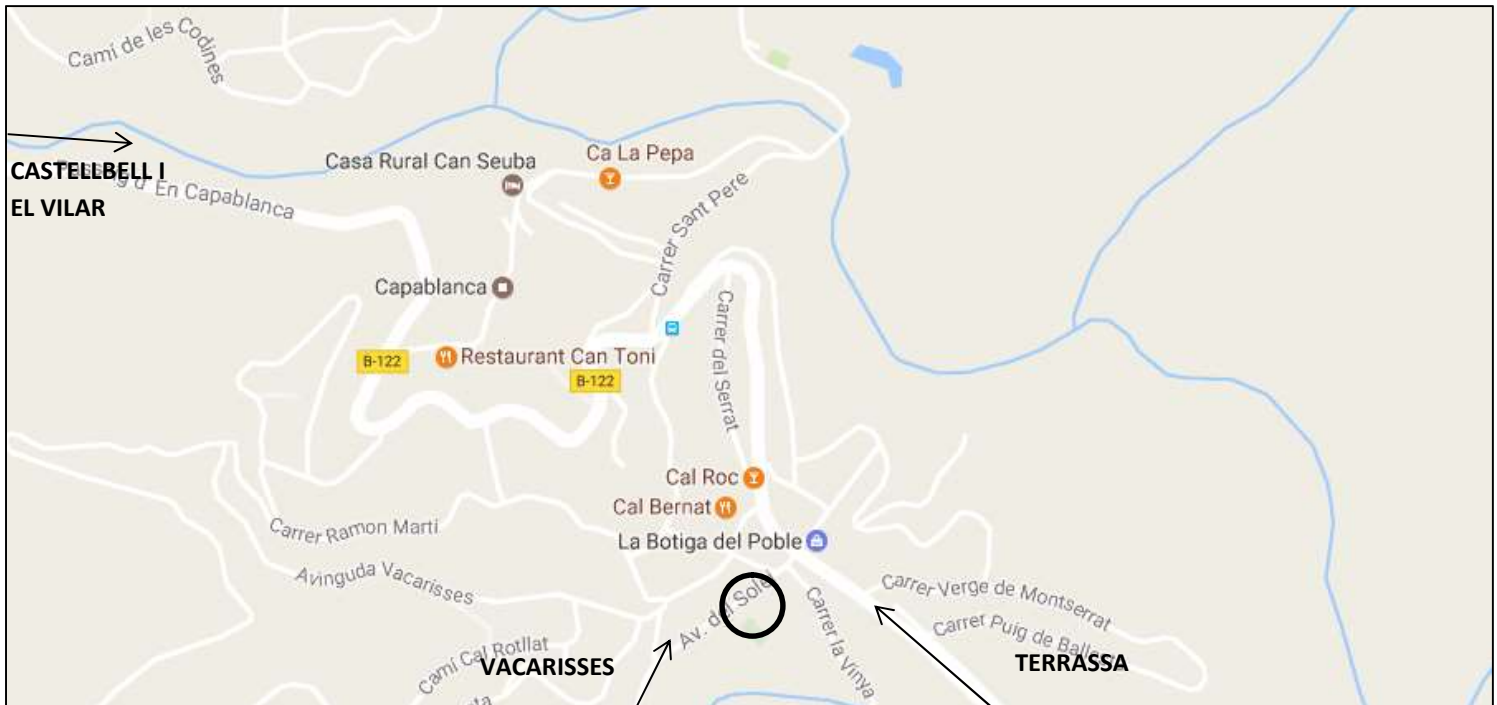
2 de Setembre del 2018, a la Pista Poliesportiva.

HORARI
9:15-9:30 Plantada de Gegants a la Pista Poliesportiva
9:30-11:00 Esmorzar de germanor a la Pista Poliesportiva
11:30* Inici de la Cercavila pels carrers de Rellinars
13:00-12:45* Fi de la Cercavila, Balls Finals, entrega de records
*els horaris marcats poden no ser exactes

Colles participants: *(l'ordre no és el de la cercavila)*

- Rellinars
- Castellbell i el Vilar
- Monistrol de Montserrat
- Barberà dels Vallès
- Taradell
- Pont de Vilomara
- Havana, Mataró

COM ARRIBAR?



Si es ve des de **Castellbell i el Vilar** es seguir la Carretera B-122 (Passeig d'en Capablanca) fins arribar a l'alçada de la Botiga del Poble i girar a mà dreta cap a l'avinguda del Solei, quan estiguen encarats a l'avinguda es veurà perfectament la pista poliesportiva a mà esquerra.

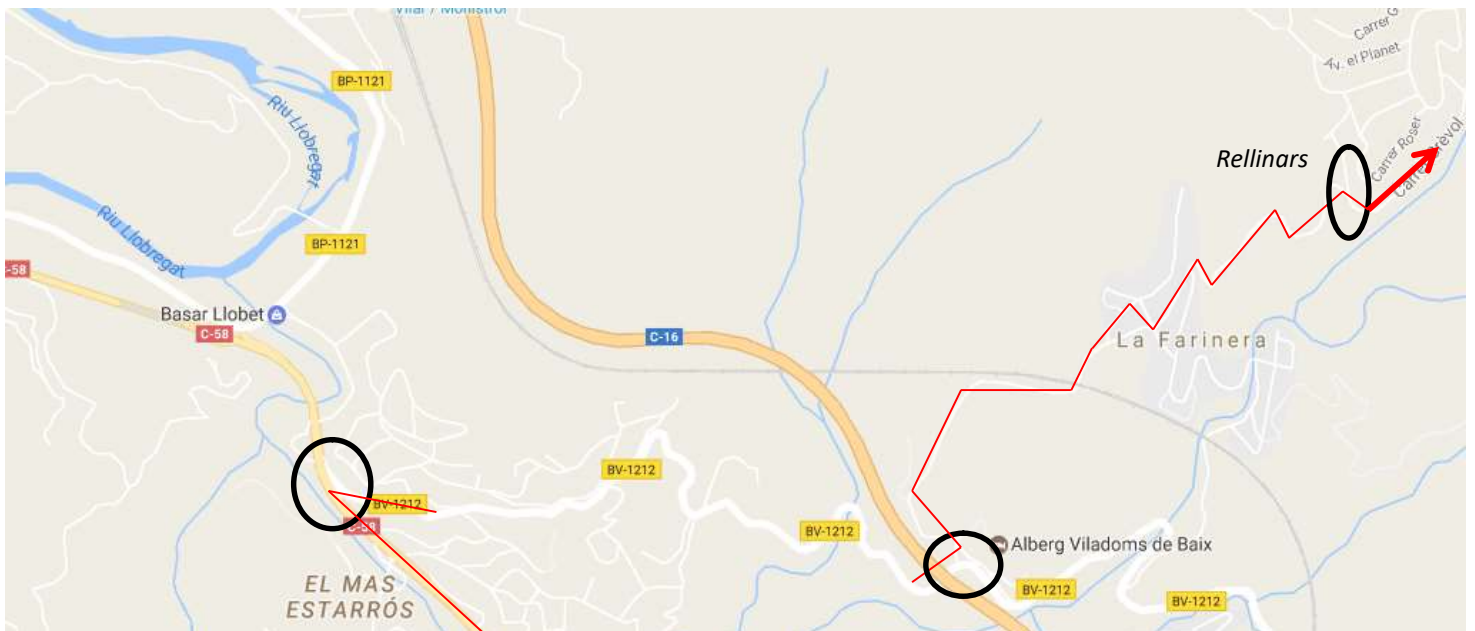
Si es ve des de **Terrassa**, s'ha de seguir tota la carretera B-122, no té cap pèrdua. És seguir la carretera, és passat l'Obac.

També es pot venir des de **Vacarisses i Castellbell i el Vilar** des de la Urbanització del Planet i el Solei. S'ha de seguir el carrer Grèvol seguint la direcció de la riera, és ha dir heu d'estar paral·lels a la riera. Després girar cap al carrer Margarides quan trobeu la deixalleria. Un cop al carrer Margarides seguir fins a l'Avinguda del Planet. S'ha de seguir aquesta avinguda fins una mica abans d'arribar a tocar la carretera B-122. L'avinguda del Planet durant un tram es diu avinguda del Solei.

Si es ve des de Manresa, sortida de la C-55 agafar sortida Castellbell i el Vilar/Marganell. I anar direcció Castellbell i el Vilar per la Carretera C-1411a. Un cop passat el pont sobre el Riu Llobregat i el del canal s'ha de buscar la carretera B-112, que està seguint la C-1441a tot recte sense girar al Burés.

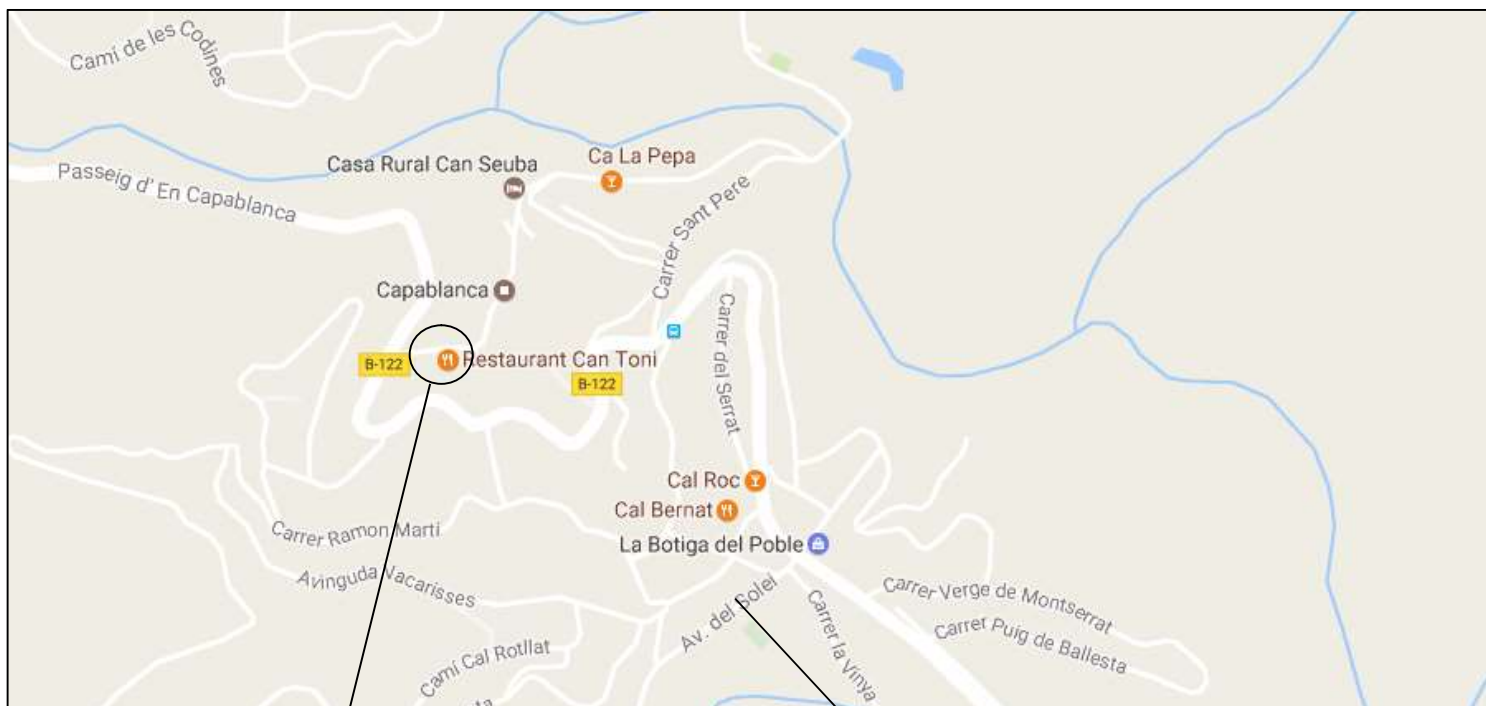


Si es ve des de Barcelona/Terrassa s'ha de seguir la C-58, fins arribar a la carretera BV-1212, Sortida Vall de Montserrat. S'ha de seguir la carretera fins a arribar a l'Alberg Viladoms de Baix. Allà cal girar a mà esquerra en direcció la Urbanització de Farinera. Cal seguir la carretera que es passa a dir Carrer de Santiago Rusiñol. Es segueix fins a arribar a la Urbanització del Planet, allà s'agafa el carrer Grèvol en direcció la riera, que ha de quedar paral·lela al carrer. Després al arribar a la deixalleria cal girar cap a l'esquerra, Carrer Margarides. Hi haurà una primera pujada, i cal seguir el carrer cap a mà dreta o esquerra, és indiferent totes dues acaben a l'Avinguda del Planet. Cal seguir-la fins a uns metres abans de topar amb la B-122. L'Avinguda del Planet en el seu tram final es diu Avinguda del Solei.



APARCAMENT

Els remolcs podran entrar dins de la pista poliesportiva per a poder descarregar amb comoditat els gegants. Un cop descarregats els remolcs es recomana portar-los fins a on finalitza la trobada, davant del restaurant Can Toni. Els cotxes dels geganteres s'aparcaran en funció de l'arribada al llarg de l'avinguda del Solei.



Lloc on s'aparcaran els cotxes amb remolcs. Es recomana però també deixar la resta de turismes si es desitja allà.

Lloc on s'aparcaran els cotxes dels components de les colles.